

# CITTA' DI ROSETO DEGLI ABRUZZI

PROVINCIA DI TERAMO

## NUOVO PIANO DEMANIALE COMUNALE

VARIANTE DI ADEGUAMENTO AL PIANO DEMANIALE MARITTIMO REGIONALE

L.R. 17.12.1997, n. 141 - D.C.R. 24.02.2015 n. 20/4

TAVOLA n.

ELABORATO:

# 6.F

## Stato di fatto - Piano Demaniale Comunale vigente Ambito "L"

PROGETTISTI











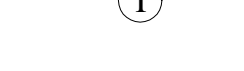

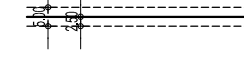



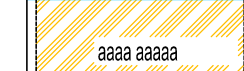










IL PROGETTISTA  
Arch. Paolo Taraschi  
(F.to digitalmente)

VISTO  
IL DIRIGENTE DEL SETTORE I  
Ing. Riccardo Malatesta  
(F.to digitalmente)

DATA 21.07.2025

SCALA: 1:2.000

### LEGENDA

 00,00 m.	Concessioni nuove		Vigili del fuoco
 00,00 m.	Concessioni esistenti		Strutture a gestione pubblica e/o privata con possibile destinazione commerciali/tur-ric. - zona rimandata a scheda progetto
 00,00 m.	Concessioni solo balneazione		zona stralciata dal P.D.M.
	Punto di pronto soccorso		zona riservata allargamento lungomare da definire con specifica scheda di progetto
	Punto informazioni		Pista Ciclabile - Percorso indicativo ( Intervento da definire con successivo Progetto di Opera Pubblica )
	Corridoio libero a confine di concessione		Fascia edificabile
 00,00 m.	Aree per spiagge libere		Fascia di rispetto (giochi sulla sabbia, verde, ecc.)
 00,00 m.	Area speciale esistente		Percorso pedonale
 00,00 m.	Area speciale di progetto		Tracciato pista ciclabile
	Alaggio a gestione privata per uso pubblico		Canale acqua piovana
	Alaggio a gestione pubblica per uso libero		Fascia per soccorso parallela al mare degli arenili sabbiosi e ghiaiosi - min. m. 5 - max m. 25
	Concessioni riservate alle associazioni (L.R. 141/97 art. 5 comma 19)		Delimitazione P.D.M.
			Delimitazione ambiti territoriali omogenei
			Fontana storica
			Proposta rettifica linea demaniale (Delibera di C.C. n10 del 14.03.2013)

